








































# 71ème G.P International de la VILLE DE NOGENT SUR OISE Dimanche 10 Mai 2015

Départ de la course prévu à : 12h25

Arrivée prévue à Nogent / Oise vers : 16h09 16h37

Départ Fictif 12H20 Nogent /Oise place de l'Hotel de Ville rue du Général de Gaulle  
à droite rue de la rotonde, au RP à droite rue Gambetta,  
au feu tricolore tout droit avenue du 8 Mai 1945, au RP D200 en face rue Faidherbe

Distance Totale en Kilomètres : 168,400				Passage prévu à :	
ITINERAIRE :				vitesse 40	vitesse 45
	Points particuliers	PK du départ	Reste à parcourir	Km/h	Km/h
<b>KMO : Rue Faidherbe Podium départ lancé</b>	<b>KMO</b>	<b>0,000</b>	<b>169,200</b>	<b>12H25</b>	<b>12H25</b>
D916a Laigneville feu, tout droit rue de la république		2,000	167,200	12h28	12h27
D916a Au feu, tout droit		2,500	166,700	12h28	12h28
D916a Au 2 <sup>ème</sup> feu tout droit rue du 8 mai		3,300	165,900	12h29	12h29
D916a Traversée Laigneville 3 Ralentisseurs prononcés PK 3,5 à 3.8					
D916a Laigneville sortie rond Point tout droit		3,800	165,400	12h30	12h30
D.137 Au rond-point D916a, 4ème sortie D137		4,900	164,300	12h32	12h31
D.110 Au rond-point D137/D110, à Droite Cambronne		8,200	161,000	12h37	12h35
D.110 Cambronne lès Clermont (entrée)		8,900	160,300	12h37	12h35
D.110 Cambronne X D110 route de Vaux Ralentisseur		9,300	159,900	12h38	12h37
D.110 Cambronne lès Clermont (sortie)		9,600	159,600	12h38	12h37
D.110 Intersection D110 - D540 tout droit Auvillers		10,700	158,500	12h41	12h39
D.110 AUVILLERS (entrée)		12,100	157,100	12h43	12h41
D.110 AUVILLERS (sortie)		12,700	156,500	12h43	12h41
D929 Intersection D110 D929 à gauche direction Mouy		14,000	155,200	12h45	12h43
D929 Intersection D929 D89 tout droit Angy llot		16,900	152,300	12h50	12h47
D929 ANGY (entrée)		20,600	148,600	12h55	12h52
D929 Angy centre virage en S		21,300	147,900	12h56	12h53
D12 ANGY RP D 12 à droite direction Beauvais		21,700	147,500	12h57	12h53
D12 Hondainville ilot central tout droit		24,700	144,500	13h02	12h57
D12 Intersection D12 D89 à droite Thury		25,200	144,000	13h02	12h58
D89 Thury RP 3ème sortie D55 La Neuville		26,800	142,400	13H05	13H00
D55 Thury ralentisseur		27,700	141,500		
D55 D 5 Carrefour du Magasin		29,400	139,800	13H09	13H04
D55 La Neuville en Hez X à droite D931 rue G De Gaulle		33,000	136,200	13h13	13h08
D931 La Neuville en Hez D931 à gauche C Litz Ave G. Leclerc		33,050			
Litz au STOP D537 à droite Chaussée Brunehaut		34,500	134,700	13h16	13h11
D537 X D55 à gauche Etouy		35,800	133,400	13H18	13H12
D55 STOP Etouy à droite D151 Etouy centre		36,700	132,500	13H20	13H13
D151 Etouy X à gauche rue de l'église D55 Fournival		37,200	132,000	13h20	13h14
D55 Fournival à gauche D101 grande rue direction Bulles		43,200	126,000	13H29	13H22
D101 STOP à droite D151 Bulles		47,500	121,700	13h36	13h28
D151 Bulles X D151 D94 à droite rue du Mesnil vers ST Just		48,400	120,800	13H37	13H29
D94 50ème Km 1er virage dans la côte		50,000	119,200	13h40	13h31
D94 Le Mesnil/ Bulles au stop tout droit Catillon Fumechon rue de Picardie		51,700	117,500	13H42	13H33
D94 X D94 D938 en face Catillon Fumechon		54,200	115,000	13H46	13H37
D94 Catillon Fumechon coussin berlinois		56,100	113,100	13h49	13h39
D74 Catillon Fumechon X D94 à gauche D74 rue de Thieux		56,200	113,000	13h49	13h39
D74 Thieux X D74 D23 à gauche		60,900	108,300	13H56	13H46
D23 Thieux sortie D23		62,000	107,200	13h56	13h46
D23 Noyers St Martin au stop à gauche D151 rue des bouleaux vers Bulles		65,000	104,200	14H02	13H51
D151 Montreuil/Brèche entrée llot central		70,000	99,200	14H09	13H58
D151 Montreuil / Brèche X D151 D596 à droite D125 vers Haudivillers		70,100	99,100	14h09	13h58
D125 Montreuil/Brèche STOP D125 D596 en face Haudivillers rue pont Maréchal		70,200	99,000	14h09	13h58
D9 Haudivillers STOP D125 à gauche D9 rue de l'église		73,600	95,600	14h14	14h02
D9 Haudivillers X D9 tout droit D125 rue du Fay		74,300	94,900	14H16	14H04
D9 Au stop D125 D938 en face Bresles		76,300	92,800	14H19	14H06
D9E Le Fay Saint Quentin entrée		78,500	90,700	14h22	14h09
D125 Stop en face vers Bresles		78,600	90,600	14h22	14h09
D125 X D125 à gauche D34 Bresles		81,300	87,100	14h28	14h14
D34 Avant Bretelle N31 à gauche Chemin de Fay		82,100	86,300	14h29	14h15
D94 Stop à droite D94 Bresles		82,900	85,500	14h30	14h16
D9 Bresles CC Netto à gauche rue Benjamin Delessart		83,000	85,400	14h30	14h16
Dans la ZA à gauche rue Joseph Arnal Début Ravitaillement		83,700	84,700	14h31	14h17
D931 Stop à gauche D931 vers la rue St Pierre Fin de Ravitaillement		84,500	83,900	14h32	14h18
D931 Entrée la rue St Pierre		85,600	82,800	14h34	14h20
D9 La Rue St Pierre X D9 D931 tout droit la Neuville en Hez		87,000	81,400	14h36	14h22
D931 La Neuville en Hez (entrée)		88,100	80,300	14h36	14h22
D931 La Neuville en Hez X D931 D55 à droite Thury		88,800	79,600	14H39	14H25
D55 D55 carrefour magasin tout droit		92,000	76,400	14H44	14H25
D55 THURY sous Clermont ralentisseur		94,700	73,700		
D89 THURY/Clermont RP D55 D89 à droite vers Hondainville		95,200	73,200	14h48	14h33
D89 Intersection D89 D12 à gauche Mouy		95,700	71,700	14h50	14h35
D12 RP D12 4 <sup>ème</sup> sortie D929 Angy		100,300	68,100	14h56	14h40
D929 Angy Intersection D929 à droite D144 Mérard		101,000	67,400	14h57	14h40



D144	MERARD (entrée)		101,900	66,500	14H59	14H42
D144	ANSACQ entrée		104,000	64,400	15h02	14H45
D144	intersection avc C Auvers à droite D144 Neuilly		104,700	63,700	15h04	14h47
D144	Intersection D144 à droite D110 Cambronne		108,000	60,400	15h07	14h50
D110	CAMBRONNE (entrée)		109,100	59,300	15H09	14H52
D110	Cambronne X D110 route de Vaux Ralentisseur		109,300	59,100		
D110	CAMBRONNE (sortie)		110,100	58,300	15H11	14H53
D137	Au rond-point D137/D110, à gauche Creil		110,400	58,000	15h11	14h53
D137	Au rond point de la D.137/D916a, 2 <sup>ème</sup> droite		113,900	54,500	15H17	14H58
D916A	LAIGNEVILLE RP entrée		115,800	52,600	15H18	14H59
D916A	Laigneville 3 Ralentisseurs prononcés PK 112 à 112,7					
D916A	Au 2 <sup>ème</sup> feu, tout droit rue de la République		116,900	51,500	15h21	15h01
D916A	Nogent sur Oise (entrée)		117,900	50,500	15H23	15h04
	<b>1er PASSAGE SUR LA LIGNE</b>		<b>118,800</b>	<b>49,600</b>	<b>15h23</b>	<b>15h04</b>
D200	Intersection D916a/D200, à droite Montataire		119,100	49,300	15h23	15h04
D200	<b>NOGENT sur OISE ATTENTION Radar Fixe 90 Km/h</b>					
D200	Au rond -point Cinéma Pathé tout droit		121,200	47,200	15h29	15h07
D200	Intersection D200 D123 à droite MONTATAIRE		122,200	46,200	15H29	15H09
D123	Montataire D123 à gauche rue de la Libération		122,500	46,000	15h30	15h10
D123	Montataire rue de la Libération Ilot central					
D123	Montataire RP Ave de libération rue de Condé		122,800	45,600	15h30	15h10
D123	Montataire D123 tricolore tout droit Ave Moquet		123,800	45,400		
D123	Montataire RP D123 droit avenue F Mitterand		123,500	44,900	15H31	15H11
D123	Montataire Ave F Mitterand Ilots		123,600	44,800	15h31	15h11
D123	Montataire sortie RP tout droit		124,000	44,400	15h32	15h12
D123	Magenta (entrée)		124,600	44,000	15h32	15h12
D123	Magenta traversée 4 Ilots centraux + 3 ralentisseurs					
D123	Magenta sortie		125,200	43,200	15h34	15h13
D123	St Vaast les Mello tricolore tout droit		126,600	41,800	15h35	15h15
D123	Mello (entrée)		128,000	40,400	15h38	15h17
D12	Mello D123 D12 tout droit		128,200	40,200	15h38	15h17
D12	Mello D12 Tricolore tout droit		128,700	39,700	15h39	15h18
D110	X D12 D110 à droite Martincourt		130,400	38,000	15H41	15H20
D110	Rousselay (entrée)		130,700	37,700	15h42	15h21
D110	Rousselay (sortie)		133,800	34,600	15h47	15h25
D110	Intersection D 110 D137 à droite Creil		135,400	33,000	15h49	15h27
D137	Au rond-point de la D.137/D916a, 2 <sup>ème</sup> droite		138,800	29,600	15h54	15h31
D.916A	LAIGNEVILLE RP entrée		140,800	28,600	15h56	15h33
D916A	Laigneville 3 Ralentisseurs prononcés PK 136,7 à 137		140,700	28,700	15h55	15h33
D916A	Au feu tricolore, tout droit rue de la République		141,800	26,600	15h59	15h35
D916A	NOGENT SUR OISE (entrée)		142,700	25,700	16h00	15h37
D916A	<b>ARRIVEE 25 KMS</b>	<b>25Kms</b>	<b>143,400</b>	<b>25,000</b>	<b>16h01</b>	<b>15h37</b>
D916A	<b>2<sup>ème</sup> PASSAGE SUR LA LIGNE</b>		<b>143,600</b>	<b>24,800</b>	<b>16h01</b>	<b>15h37</b>
D200	Intersection D916a/D200, à droite Montataire		143,900	24,500	16h01	15h37
D200	<b>NOGENT sur OISE ATTENTION Radar Fixe 90 Km/h</b>					
D200	Au rond -point Cinéma Pathé tout droit		146,000	22,400	16h05	15h40
D200	Intersection D200 D123 à droite MONTATAIRE		147,000	21,400	16h06	15h40
D123	Montataire D123 à gauche rue de la Libération		147,200	21,200	16h07	15h43
D123	Montataire rue de la Libération Ilot central					
D123	Montataire RPavenue de libération rue de Condé		147,600	20,800	16h07	15h43
D123	Montataire D123 tricolore tout droit Ave Moquet		147,800	20,600	16h08	15h43
D123	Montataire RP D123 droit avenue F Mitterand		148,200	20,200	16h08	15h44
D123	Montataire Ave F Mitterand Ilots		148,300	20,100	16h08	15h44
D123	<b>ARRIVEE 20 KMS</b>	<b>20 Kms</b>	<b>148,400</b>	<b>20,000</b>	<b>16h08</b>	<b>15h44</b>
D123	Montataire sortie RP tout droit		148,700	19,700	16h09	15h45
D123	Magenta (entrée)		149,100	19,300	16h09	15h45
D123	Magenta traversée 4 Ilots centraux + 3 ralentisseurs					
D123	Magenta sortie		149,900	18,500	16h11	15h45
D123	St Vaast les Mello tricolore tout droit		151,100	17,300	16h13	15h48
D123	Mello (entrée)		152,700	15,700	16h15	15h50
D12	Mello D123 D12 tout droit		153,000	15,400	16h15	15h50
D12	<b>ARRIVEE 15 KMS</b>	<b>15 Kms</b>	<b>153,400</b>	<b>15,000</b>	<b>16h16</b>	<b>15h53</b>
D12	Mello D12 Tricolore tout droit		153,500	14,900	16h16	15h53
D110	X D12 D110 à droite Martincourt		155,200	13,200	16h18	15h53
D110	Rousselay (entrée)		156,900	11,500	16h23	15h58
D110	Rousselay (sortie)		157,000	11,400	16h23	15h58
D110	<b>ARRIVEE 10 KMS</b>	<b>10 Kms</b>	<b>158,400</b>	<b>10,000</b>	<b>16h23</b>	<b>15h58</b>
D137	Au rond-point D110/D137, à droite Creil		160,200	8,200	16h25	15h59
D137	<b>ARRIVEE 5 KMS</b>	<b>5 Kms</b>	<b>163,400</b>	<b>5,000</b>	<b>16h31</b>	<b>16h04</b>
D137	Au rond-point de la D.137/D916a, 2 <sup>ème</sup> droite		163,600	4,800	16h31	16h04
D.916A	<b>LAIGNEVILLE RP entée ARRIVEE 4 KMS</b>	<b>4 Kms</b>	<b>164,400</b>	<b>4,000</b>	<b>16h32</b>	<b>16h06</b>
D916A	Laigneville 3 Ralentisseurs prononcés PK 161,3 à 161,6					
D916A	<b>ARRIVEE 3 KMS</b>	<b>3 Kms</b>	<b>165,400</b>	<b>3,000</b>	<b>16h34</b>	<b>16h07</b>

D916A	Au feu tricolore, tout droit rue Henri Leclerc		165,800	2,600	16h34	16h07
D916A	Au 2 <sup>ème</sup> feu rue de la République ARRIVEE 2 KMS	2 Kms	166,400	2,000	16h35	16h08
D.916a	NOGENT SUR OISE (entrée) Flamme Rouge		167,400	1,000	16h36	16h08
D916A	Rue Faidherbe au feu déviation des Direct Sport		168,100	0,300	16h37	16h09
D916A	Arrivée rue Faidherbe		168,400	0,000	16h37	16h09

