







KM		Direction	ITINERAIRE		HORAIRE		
					38 Km/h	40 Km/h	42 Km/h
0			<b>Le NEUBOURG</b>	<b>Mairie</b>	14:00	14:00	14:00
0			Circuit en ville				
0			<b>SORTIE Le NEUBOURG</b>	D 840			
0	80		<b>DEPART REEL</b> direction QUITTEBEUF	D 840	14:10	14:10	14:10
71,5	8,5		<b>Sprint 1</b>		14:23	14:22	14:22
71	9		Quittebeuf	D 840	14:24	14:23	14:22
68	12		Mesnil Pean	D 175	14:28	14:28	14:27
66,3	13,7		Bérengeville la Campagne	D 175	14:31	14:30	14:29
61,8	18,2		Houetteville	D 61	14:38	14:37	14:36
61	19		Broville	D 52	14:40	14:38	14:37
59,2	20,8		<b>Meilleur Grimeur 1</b>		14:42	14:41	14:39
58,7	21,3		Les Collets	D 52	14:43	14:41	14:40
57,5	22,5	à droite	Direction Houetteville	D 61	14:45	14:43	14:42
54	26		Houetteville	D 61	14:51	14:49	14:47
53,6	26,4	ron point	Direction Hondouville	D 61	14:51	14:49	14:47
53	27		<b>Sprint 2</b>		14:52	14:50	14:48
52,4	27,6		Hondouville	D 61	14:53	14:51	14:49
51,7	28,3	à gauche	Direction Canapville		14:54	14:52	14:50
51,1	28,9	à gauche	Direction Noyon	D 26	14:55	14:53	14:51
49,5	30,5		<b>Meilleur Grimeur 2</b>		14:58	14:55	14:53
49,4	30,6	a gauche	Direction Houetteville	D 52	14:58	14:55	14:53
46,5	33,5	rond point	Direction Houetteville	D 61	15:02	15:00	14:57
46,2	33,8	à droite	Direction Berengeville la campagne	D 61	15:03	15:00	14:58
43,5	36,5		<b>Meilleur Grimeur 3</b>		15:07	15:04	15:02
42,5	37,5	à droite	Direction Berengeville la campagne	D 175	15:09	15:06	15:03
42,3	37,7		Bérengeville la Campagne	D 175	15:09	15:06	15:03
40,5	39,5		Mesnil Pean	D 175	15:12	15:09	15:06
38,5	41,5		Quittebeuf	D 133	15:15	15:12	15:09
34	46		Saint Aubin d'Escroville	D 66	15:22	15:19	15:15
31,2	48,8	rond point	Phipou	D 66	15:27	15:23	15:19
29,2	50,8		Cesseville	D 66	15:30	15:26	15:22
29	51	à gauche	direction Hectomare	D 66	15:30	15:26	15:22
28,4	51,6	à gauche	Direction Crosville la Vieille	D 24	15:31	15:27	15:23
24,9	55,1		<b>Crosville la vieille</b>	D 24	15:37	15:32	15:28
23,9	56,1		<b>Sprint 3</b>		15:38	15:34	15:30
22,4	57,6	rond point	"Districenter" Direction Le Neubourg	D840	15:40	15:36	15:32
22	58	rond point	"E.LECLERC" Direction Le Neubourg	D840	15:41	15:37	15:32
21,3	58,7	rond point	"Cht. D'eau" Direction Le Neubourg	D840	15:42	15:38	15:33
21	59		<b>Le NEUBOURG</b>	D 840 (déviation)	15:43	15:38	15:34
20,6	59,4	à droite	Avenue de la liberation	D39	15:43	15:39	15:34
19,8	60,2	à droite	Route de Beaumont		15:45	15:40	15:36
			<b>Entrée du CIRCUIT</b>				
19	61		<b>Ligne d'Arrivée 1° Passage</b>		15:46	15:41	15:37
18,7	61,3	à droite	Direction Epreuville/Le Neubourg	D 840	15:46	15:41	15:37
18	62		Epreuville/Le Neubourg		15:47	15:43	15:38
16	64	à droite	Rouge-Perrier	D 137	15:51	15:46	15:41
15	65		Villel/Le Neubourg		15:52	15:47	15:42
13	67	à droite	Le NEUBOURG	fontaine de l'envol	15:55	15:50	15:45
11	69	à gauche	Route de Beaumont		15:58	15:53	15:48
9	71		<b>Ligne d'Arrivée 2° Passage</b>	SOCOPA	16:02	15:56	15:51
8,7	71,3	à droite	Direction Epreuville/Le Neubourg	D 840	16:02	15:56	15:51
8	72		Epreuville/Le Neubourg		16:03	15:58	15:52
6	74	à droite	Rouge-Perrier	D 137	16:06	16:01	15:55
5	75		Villel/Le Neubourg		16:08	16:02	15:57
3	77	à droite	<b>Le NEUBOURG</b>	fontaine de l'envol	16:11	16:05	16:00
1	79	à gauche	Route de Beaumont		16:14	16:08	16:02
80	0		<b>ARRIVEE</b>	<b>Rte. De Beaumont</b>	16:16	16:10	16:04



38  
40  
42